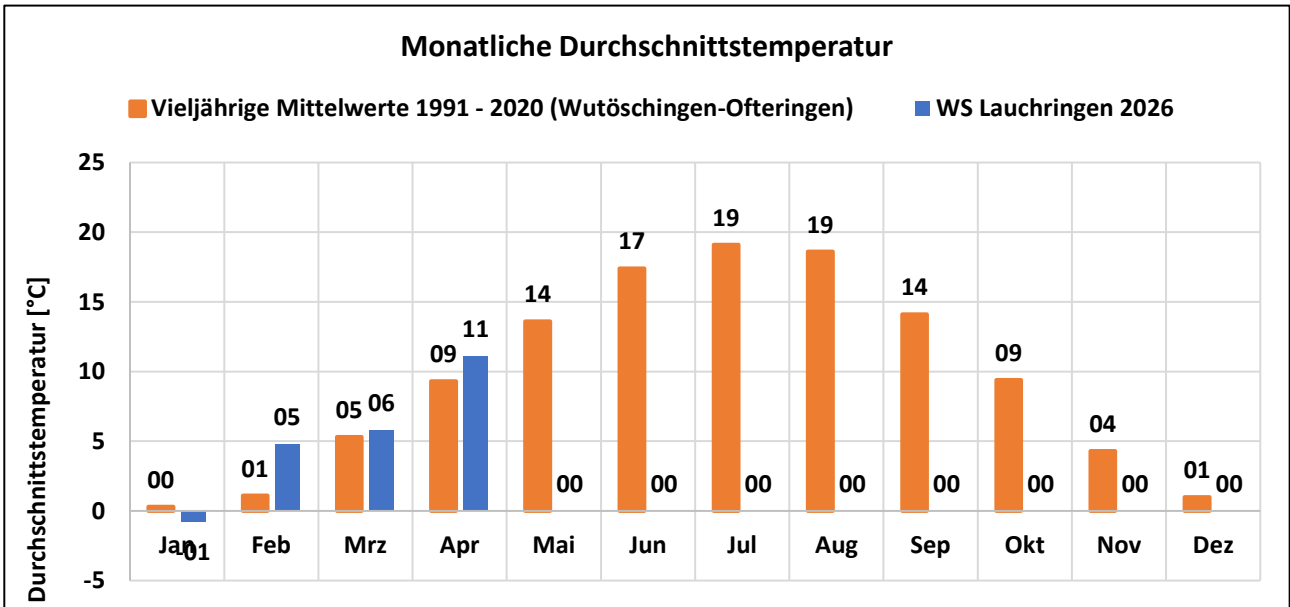


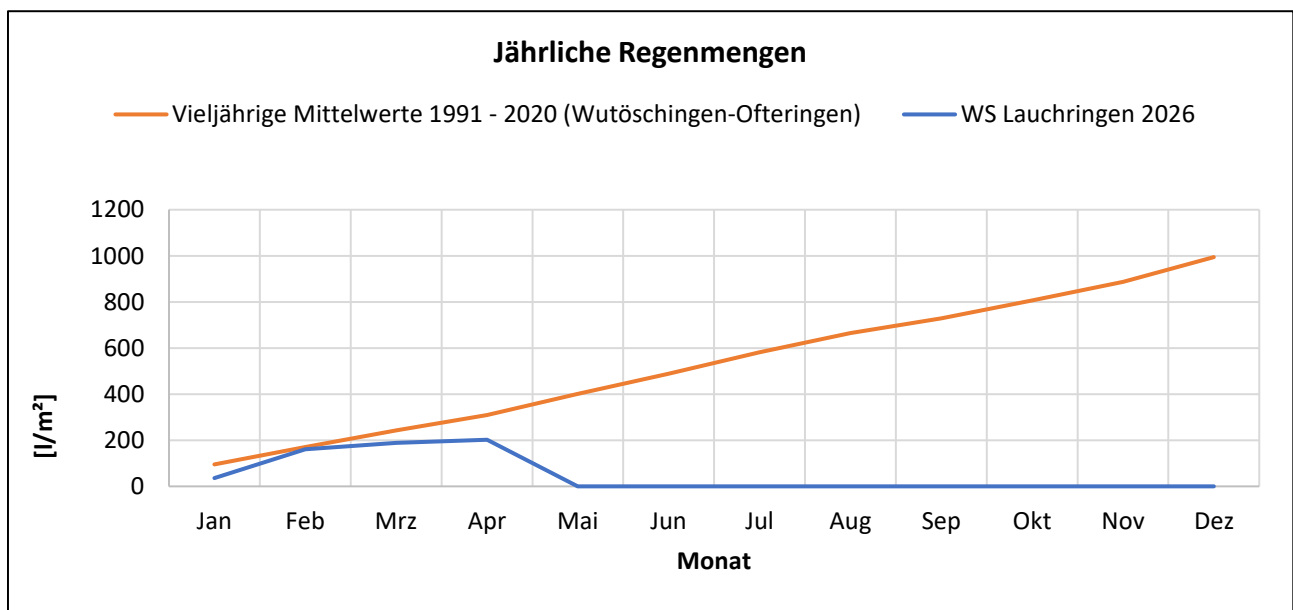
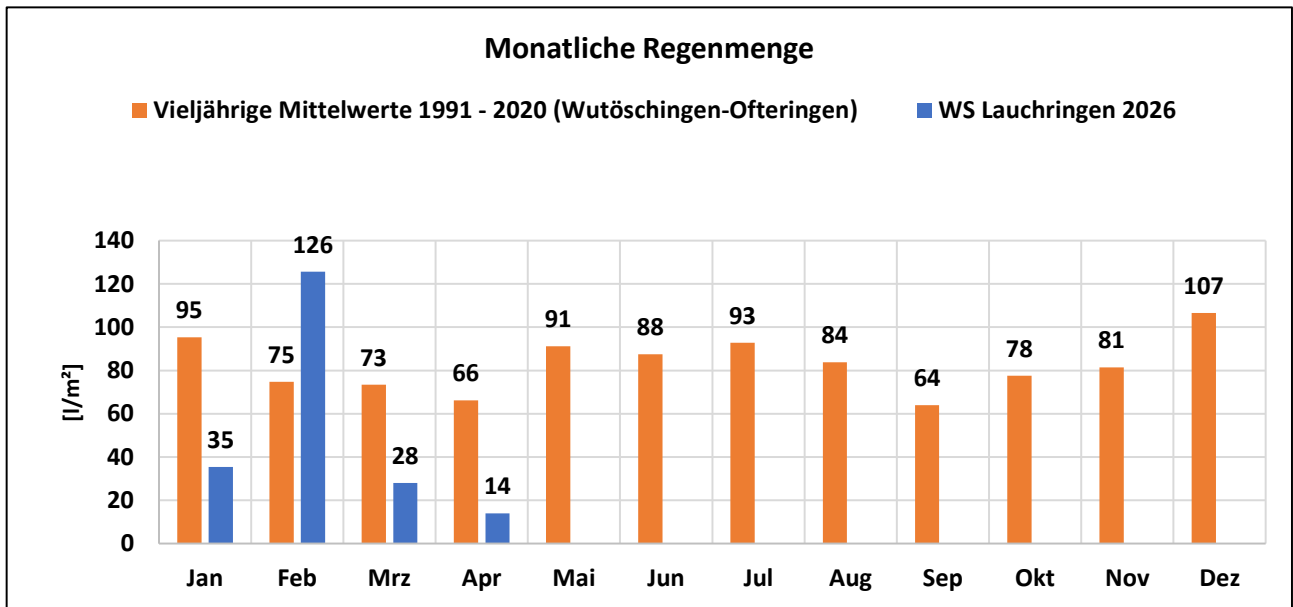
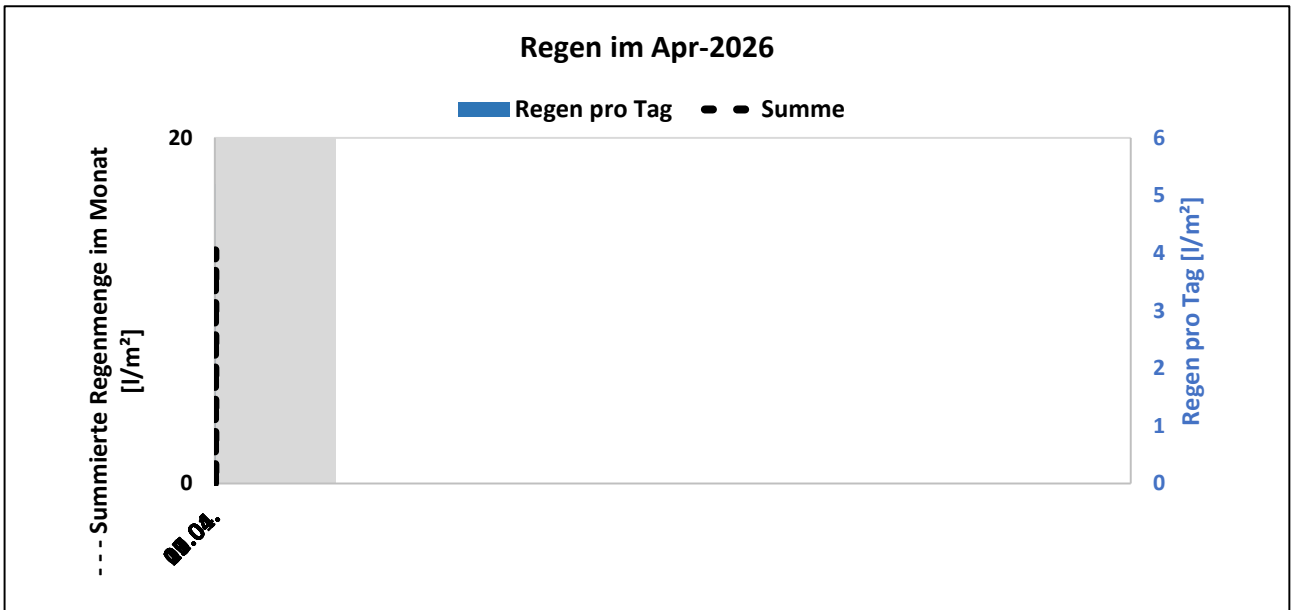
# Anlage Wettergrafiken Lauchringen April 2026

Höchst-/Tiefst-/Gesamtwerte im April 2026			
monatliche Durchschnittstemperatur	11,1 °C	<i>Langzeit: 9,3 °C *</i>	
Höchsttemperatur	23,6 °C	24.04.2026 17:35	
Tiefsttemperatur	-1,7 °C	03.04.2026 07:35	
stärkste Windböe	NNE	40,2km/h	22.04.2026 15:40
monatliche Regenmenge	13,6 l/m <sup>2</sup>	<i>Langzeit: 66,1 l/m<sup>2</sup> *</i>	
Regentage pro Monat	5 Tage		
stärkster Regentag	5,2 l/m <sup>2</sup>	12.04.	
längste Regenperiode	4 Tage	10.04.	bis 13.04.
längste Trockenphase	11 Tage	20.04.	bis 30.04.
Sonnenenergie pro Monat	134kWh/m <sup>2</sup>	<i>Langzeit: 128 kWh/m<sup>2</sup> **</i>	

(\* die Daten des Langzeitvergleichs stammen von einer Wetterstation in Wutöschingen-Oftringen / 1991-2020 ist eine von Fachinstituten empfohlene Referenzperiode für Untersuchungen des Klimas)

(\*\* die Daten der Sonnenenergie stammen von der Wetterstation Lauchringen; gemessen wird die Strahlung auf eine horizontale Fläche; als Vergleich werden die Daten von 2018-2025 herangezogen)





# Windgeschwindigkeiten im Apr-2026



