

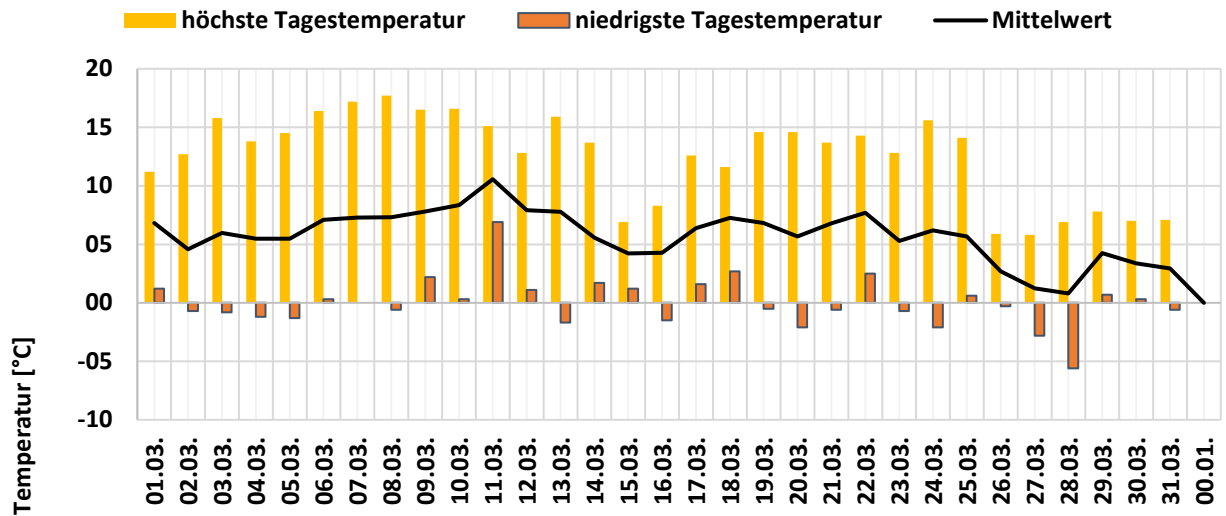
Anlage Wettergrafiken Lauchringen März 2026

Höchst-/Tiefst-/Gesamtwerte im Mär 2026			
monatliche Durchschnittstemperatur		5,8 °C	<i>Langzeit: 5,3 °C *</i>
Höchsttemperatur		17,7 °C	08.03.2026 16:40
Tiefsttemperatur		-5,6 °C	28.03.2026 06:20
stärkste Windböe	WNW	61,2 km/h	25.03.2026 13:00
monatliche Regenmenge		27,6 l/m ²	<i>Langzeit: 73,4 l/m² *</i>
Regentage pro Monat		10 Tage	
stärkster Regentag		9,6 l/m ²	14.03.
längste Regenperiode		3 Tage	10.03. bis 12.03.
längste Trockenphase		10 Tage	15.03. bis 24.03.
Sonnenenergie pro Monat		88 kWh/m ²	<i>Langzeit: 89 kWh/m² **</i>

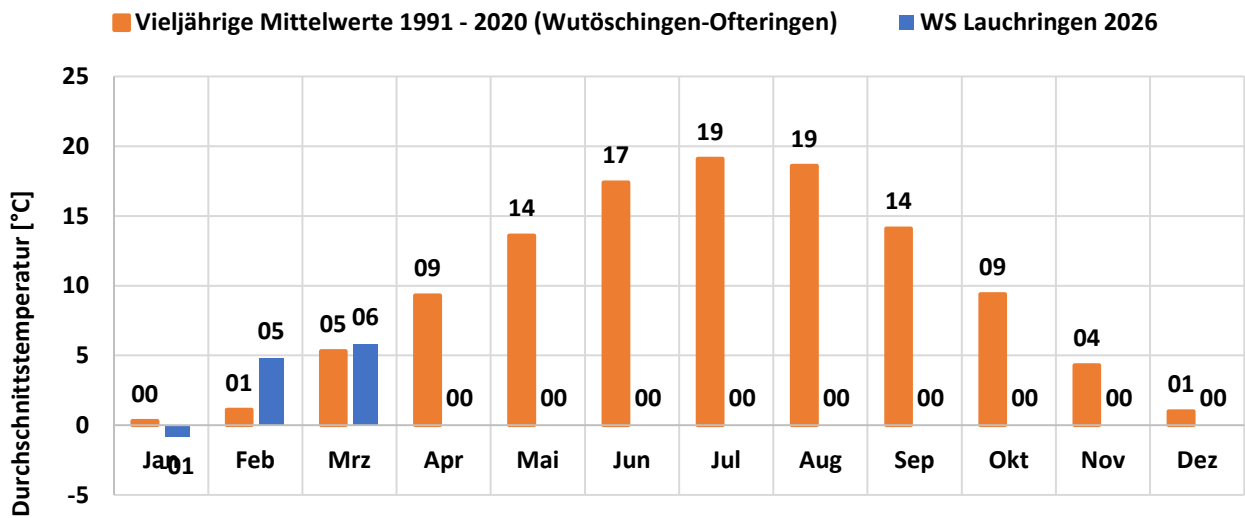
(* die Daten des Langzeitvergleichs stammen von einer Wetterstation in Wutöschingen-Oftringen / 1991-2020 ist eine von Fachinstituten empfohlene Referenzperiode für Untersuchungen des Klimas)

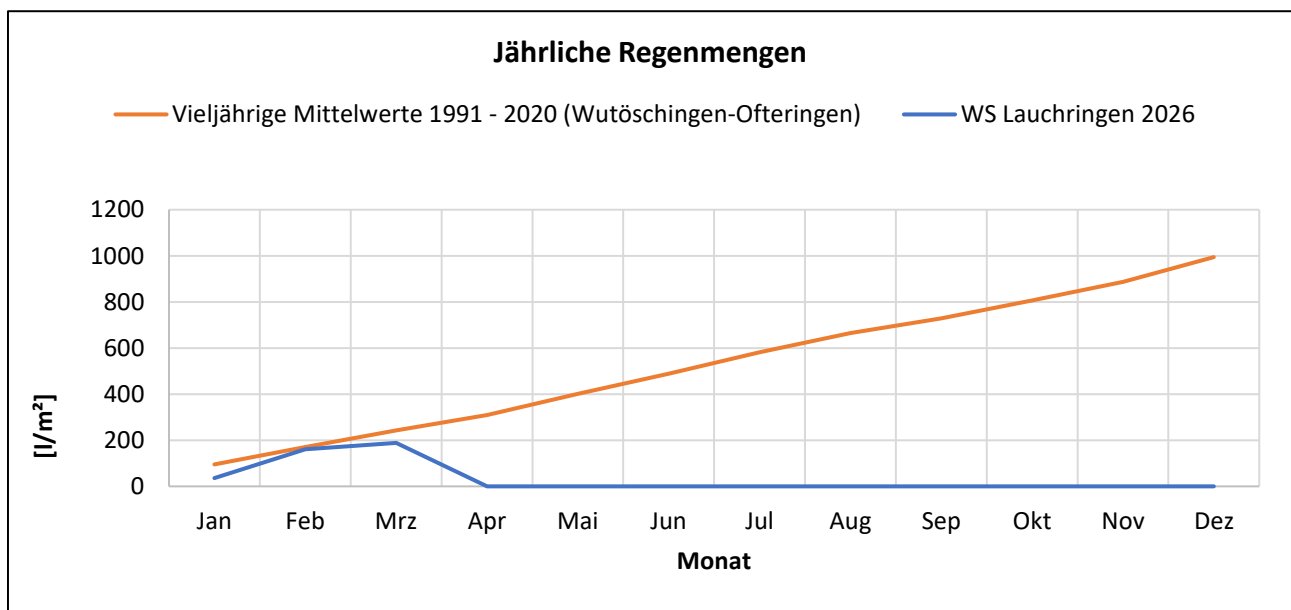
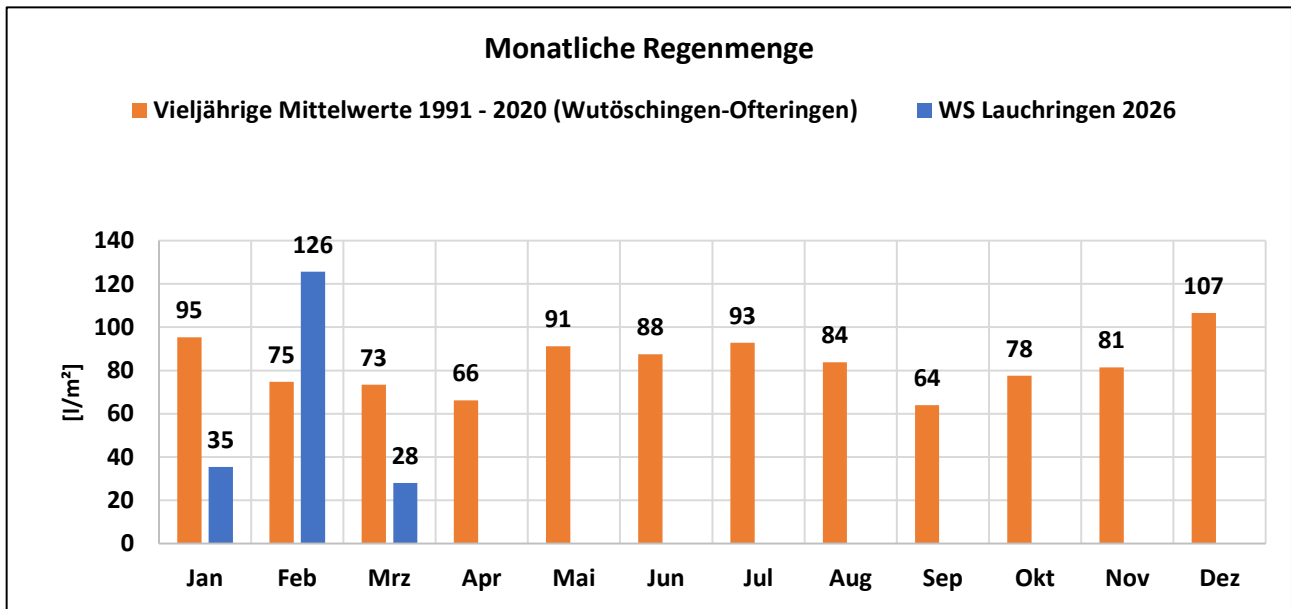
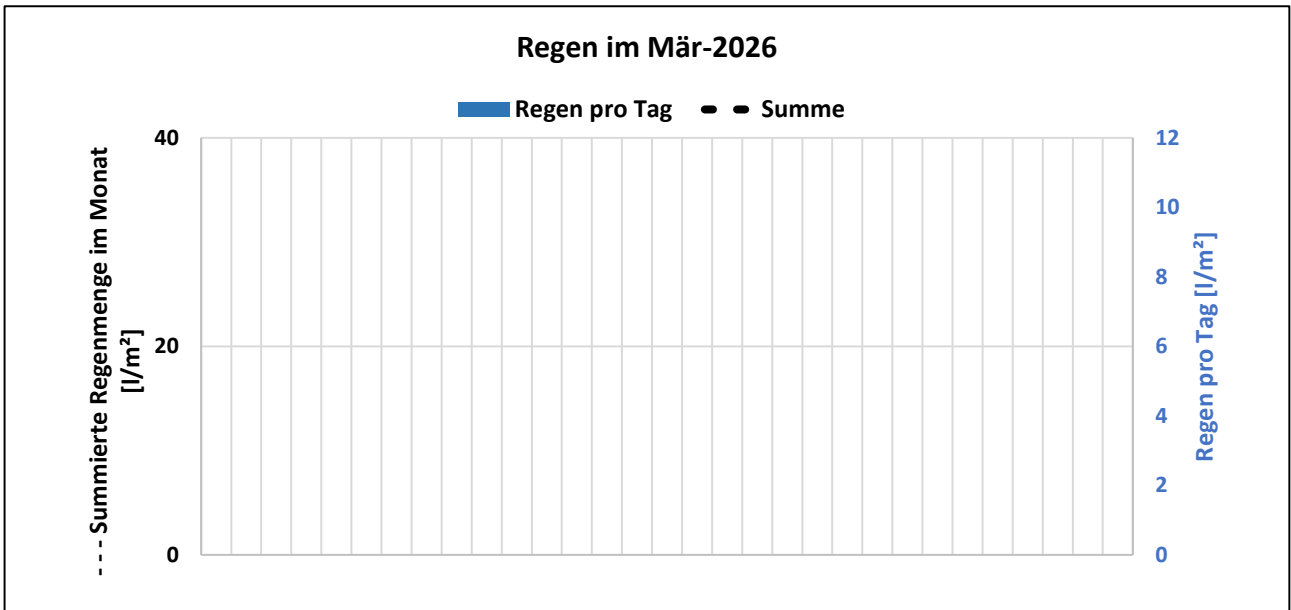
(** die Daten der Sonnenenergie stammen von der Wetterstation Lauchringen; gemessen wird die Strahlung auf eine horizontale Fläche; als Vergleich werden die Daten von 2018-2025 herangezogen)

Tagestemperaturen im Mär-2026



Monatliche Durchschnittstemperatur





Windgeschwindigkeiten im Mär-2026

