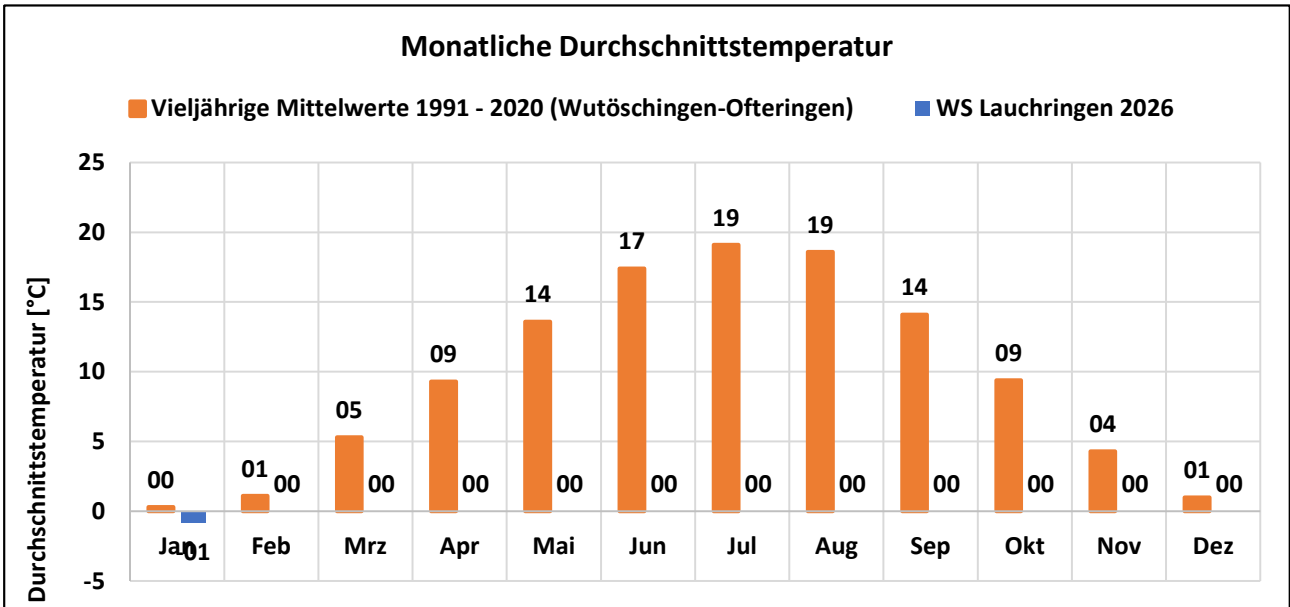
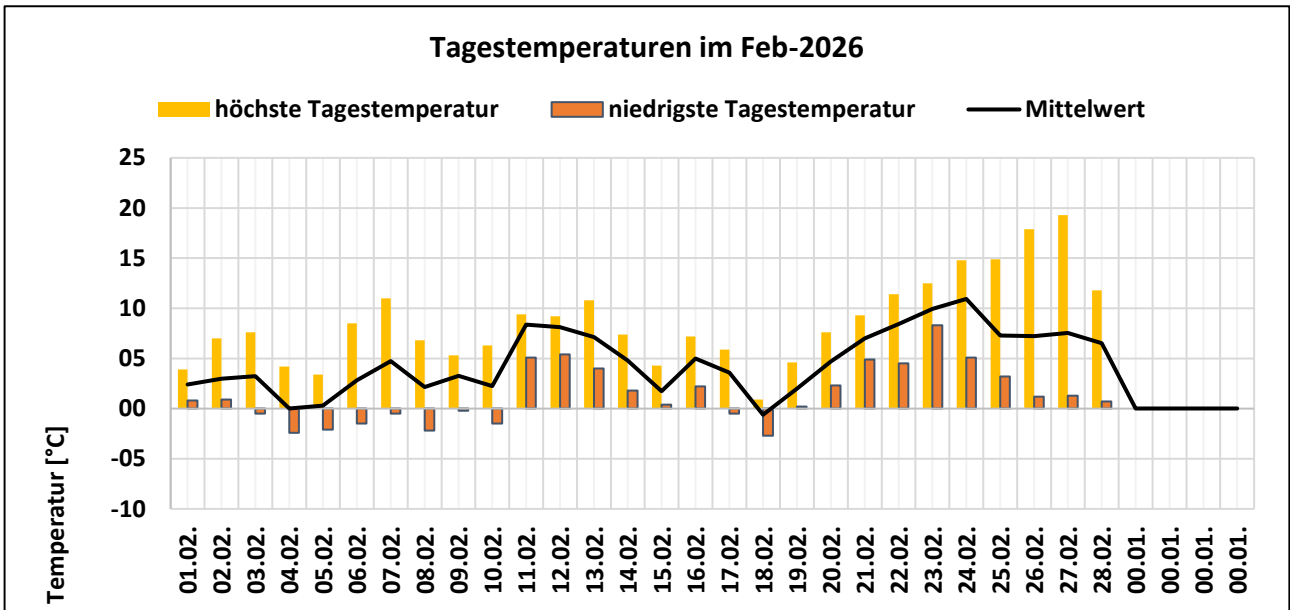


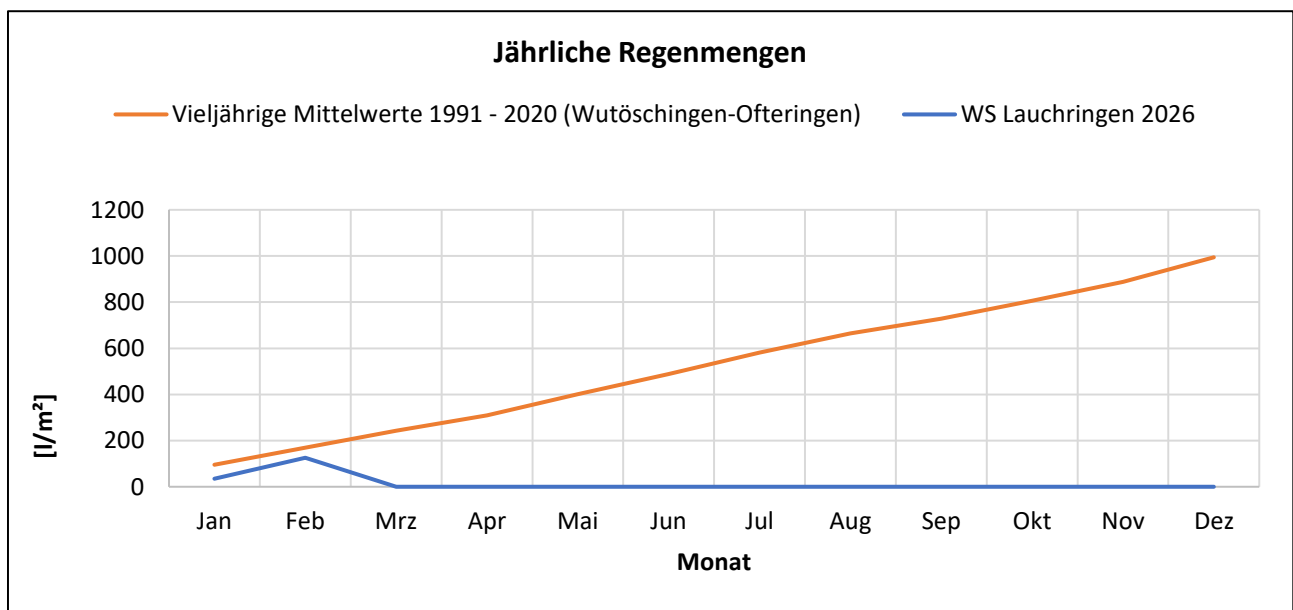
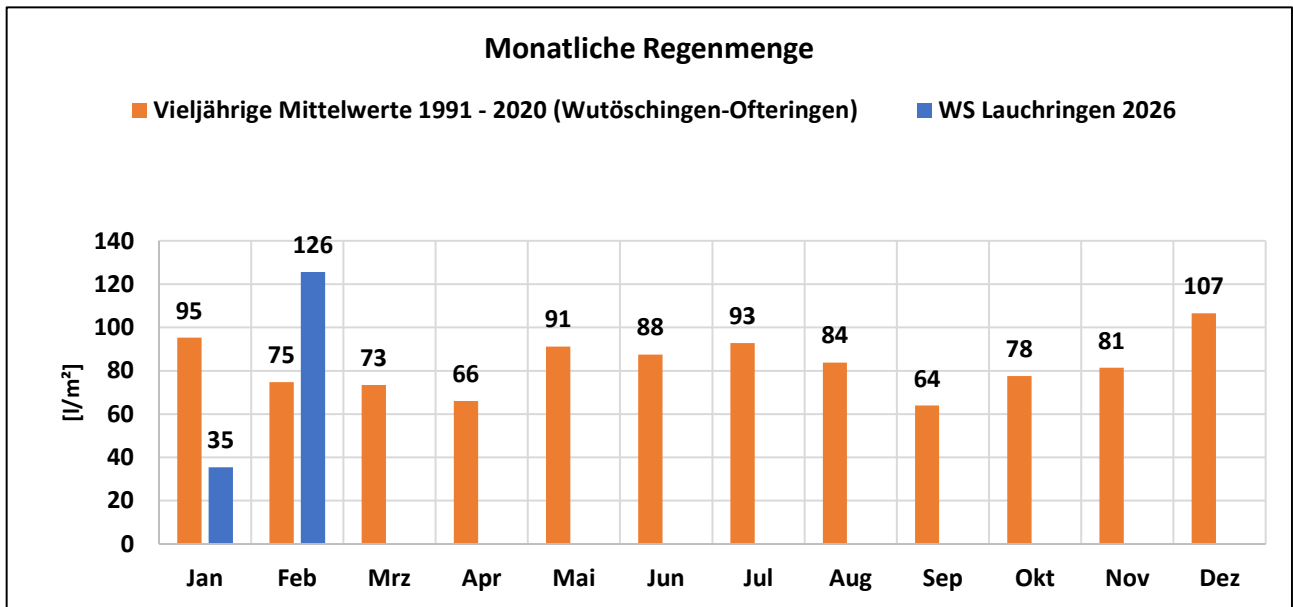
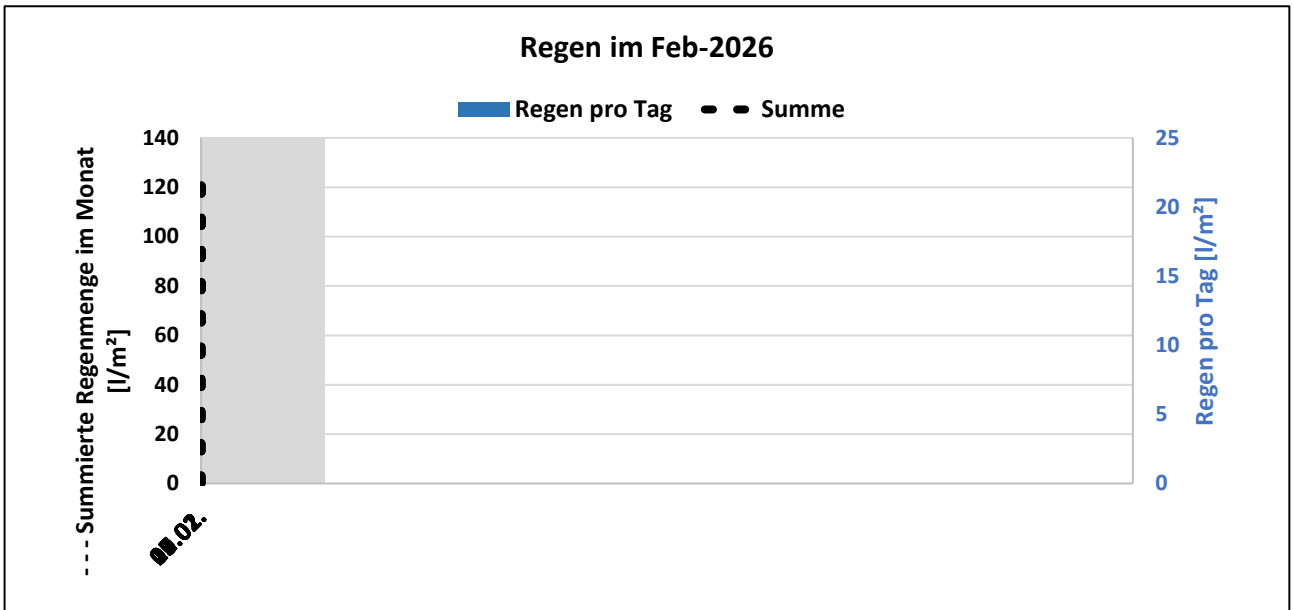
Anlage Wettergrafiken Lauchringen Februar 2026

Höchst-/Tiefst-/Gesamtwerte im Feb 2026			
monatliche Durchschnittstemperatur		4,8 °C	<i>Langzeit: 1,1 °C *</i>
Höchsttemperatur		19,3 °C	27.02.2026 16:20
Tiefsttemperatur		-2,7 °C	18.02.2026 04:45
stärkste Windböe	W	53,1km/h	16.02.2026 06:55
monatliche Regenmenge		125,6 l/m ²	<i>Langzeit: 74,7 l/m² *</i>
Regentage pro Monat		19 Tage	
stärkster Regentag		23,8 l/m ²	11.02.
längste Regenperiode		15 Tage	10.02. bis 24.02.
längste Trockenphase		4 Tage	25.02. bis 28.02.
Sonnenenergie pro Monat		32kWh/m ²	<i>Langzeit: 47 kWh/m² **</i>

(* die Daten des Langzeitvergleichs stammen von einer Wetterstation in Wutöschingen-Oftringen / 1991-2020 ist eine von Fachinstituten empfohlene Referenzperiode für Untersuchungen des Klimas)

(** die Daten der Sonnenenergie stammen von der Wetterstation Lauchringen; gemessen wird die Strahlung auf eine horizontale Fläche; als Vergleich werden die Daten von 2018-2025 herangezogen)





Windgeschwindigkeiten im Feb-2026

